









Orrido di Civate—San Pietro al Monte (662 m)

Civate (LC)

Difficoltà:  E	 Altitudine min. 260 m / max. 662 m	 Dislivello 400 m ca.	 Tempo stimato Totale h 2:00 ca.	 Cartografia
	 Orari ore 8:00 ore 9:00	 Ritrovi partenza viaggio/escursione Parcheggio di Via Marconi – Somma Lombardo Parcheggio di Via F. Broggi – Civate		 Viaggio 140 km A/R

Coordinatori: Chiara Mussi cell. 377 134 0209 — Samantha Vencato cell. 340 229 6835

Descrizione dell'escursione



Civate è un piccolo comune del lecchese adagiato sulle pendici del Cornizzolo, affacciato sul lago di Annone. È noto per la sua secolare Abbazia romanica di San Pietro al Monte.

Percorso: l'escursione parte dall'abitato ed in pochi passi si raggiunge il caratteristico **orrido della Valle dell'Oro** (da Vallis Deae Orum – Valle della Dea delle Sorgenti), attraversando il quale si potranno ammirare i resti di un antico acquedotto romano. Il percorso è breve (200 m circa), ma suggestivo e prepara alla salita nel bosco che tra scalini e resti di un'antica mulattiera porta all'**Abbazia di San Pietro al Monte**, un complesso architettonico in stile romanico, oggi non più abitato da religiosi, composto da tre edifici: Basilica, Oratorio (intitolato a San Benedetto, all'ingresso si



può notare il motto benedettino Ora et Labora) ed il monastero, di cui rimangono solo le rovine. Pur essendo ancor oggi luogo religioso, potremo pranzare al sacco e dedicarci ad un momento di gioco nel grande prato che circonda il complesso, per poi rientrare in paese lungo il medesimo percorso dell'andata.

Difficoltà: il sentiero è pianeggiante per il primo breve tratto, per poi divenire in costante salita nel bosco sino all'abbazia; sono consigliati scarponcini e bastoncini da trekking, poiché il terreno è reso scivoloso dalla presenza di sassi e foglie, specie in discesa. Itinerario non percorribile con passeggini: necessari fasce, marsupi o zaini.



Viaggio: dal parcheggio di fronte alle Scuole Medie di Somma Lombardo, in via Marconi, ci si dirige verso l'autostrada A36 Pedemontana che si percorre fino all'uscita di Lentate sul Seveso; si prosegue poi verso Arosio per imboccare la SS36 in direzione di Lecco che si percorre fino all'uscita di Civate; si continua sulla viabilità ordinaria fino a raggiungere l'area di parcheggio in via F. Broggi.

Iscrizioni in Sede CAI Somma o telefonicamente (anche messaggio WhatsApp) ai coordinatori, comunicando il luogo di ritrovo prescelto, entro il Venerdì precedente l'escursione

- ⇒ **Per i Soci CAI:** comunicazione nominativo e recapito telefonico
- ⇒ **Per i NON Soci CAI:** comunicazione nominativo (nome e cognome) e data di nascita per emissione polizza assicurazione giornaliera obbligatoria (costo 12,95 EUR/persona); recapito telefonico o indirizzo email per eventuali comunicazioni

L'escursione sarà condotta in accordo al "[Regolamento Escursioni](#)" sezionale